



Folkeparken i Odder bymidte

Naturen, livet & fællesskabet langs Odder Å

▲ Folkeparken med Rådhusmøllen er forudsigt
 Byrum, bioovervåring og bæredygtighed er grundprinciperne i fremtidens byer. Byer, der på én gang skal tilgodeses menneskers og naturens behov – heri ligger det største dilemma. Vores forslag til Odder Folkepark er i hvert fald et eksempel på, hvordan grønne byrum både kan skabe sammenhæng, sociale muligheder og eget biooverliv. Det er en unik mulighed for Odder at kunne skabe en central park i hjertet af byen, og der er både ambitioner og visioner om at gøre byens mest centrale rum og mødested til en grøn, frodig park.

KONCEPT OG Hovedidéer
 Vores vision for Odder Folkepark tager udgangspunkt i Odder Å. Vi ønsker at skabe park og byrum, der både er grønne og naturligt indbydende. Den mest væsentlige del af parken bliver et stort, klassisk parkrum, mens den østlige del har fokus på vilde natur og biooverliv. Den fælles forløber for parken er et bæredygtigt mellemrum mellem byrum og natur og glæde.

Projektkomplekset har i sig selv store kvaliteter: Odder Å og Rådhuset.
 Odder Å er definerende for byen og derfor også båndet for folkeparken. Kigger vi tilbage i tiden, har den spillet en vigtig rolle for andelugt og den parkerække af møller, der angang til og omkring Odder. Derudover har den et stort, rekreativt potentiale og en vigtig rolle i og omkring Odder. Den mest væsentlige del af parken bliver et stort, klassisk parkrum, mens den østlige del har fokus på vilde natur og biooverliv. Den fælles forløber for parken er et bæredygtigt mellemrum mellem byrum og natur og glæde.

Vores forslag til Odder Folkepark bygger videre på disse eksisterende kvaliteter, så vi sikrer, at de også i fremtiden kan være definerende for byen – dog i en grønere, mere sammenhængende version. For at lykkes med at skabe en grøn midte og nye sammenhænge i Odder, består vores hovedbud af tre strøg: Parkpromenaden, Åen og Rådhusmøllen.


FRØMOMENTEN
 Parkpromenaden er et strøg, der løber fra nord mod syd langs Rådhuset og den kommende park. Træer, belægning og bænkemøbler ind, og skaber en tydelig forbindelse mellem det robuste miljø ved Rådhuset og det raffinerede miljø ved Rådhuset. Promenaden bliver indledt med oplydssteder langs Rådhusforpladsen, der samtidig giver Friso og Møllens bygning en mar-

kant plads i parken. I takt med at terrænet varierer i parken, bliver promenadens karakter og funktion anderledes. I parkens vestlige indgang bliver indgangen til promenaden, så parken får mere plads. Promenaden bevæger sig syd om Rådhuset og starter med trapper til den vestlige indgang. Vi ønsker trapper, så de rygfite kan føres med plads til brilleoplagene.

ÅEN
 Åen løber på tværs af parken, men bliver en integreret del af den med små broer og frodig beplantning. I parkens østlige del sætter vi å-bødder, så der står et stort svøb mod nord og skaber plads til park på både den nordlige og sydlige side af åen. Her går vi i dialog med broerne. Broerne, hvilket giver den særlige vegetation, lov til at vokse ud i parken og fanger præventivt mod overvasselse. Det betyder også, at den dag brude mur mod Politiet bliver en god afskærmning mod åen og parken, og at den får et mere naturligt forløb og udtryk.

RÅDHUSMØLLEN
 Transformationsrummet er et af promenadens vigtige omdrejningspunkter og overordnet byrum. Rådhusmøllen er et rum, der fungerer som mødested og kommer til at indhulde et fællesrum, et overordnet udsigtspunkt og et rekreativt byrum. Byrummet kan i hverdagen bruges af børnehaver og skoleklasser, der gerne vil tage en tur i naturen. Vores forslag giver Rådhusmøllen til et omdrejningspunkt i byens offentlige rum, fællesrum og sociale arrangementer – og så selvfølgelig et rum, der fungerer som mødested i sin nuværende funktion.

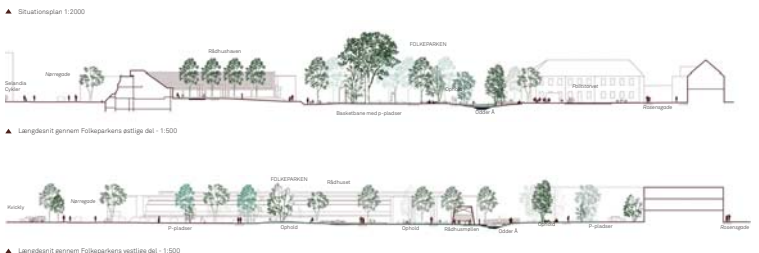
DEN VESTLIGE DEL AF PARKEN
 Den vestlige del af parken er et stort, grønt, klassisk parkrum. Her er åbent, indbydende og rygt med sprødt træer, et varieret terræn og åbne planer. Voksne træer, høje græsser, stauder og urter indtænkes derude del af parken og trækker sommerfugle, bier og insekter. De lidt højere beplantninger indtænkes sammen med terrænet så det skaber store og mindre rum og skaber rummelighed. På den måde opstår der en variation i parkens rum, uden at der er et planteg program. Det lægger op til, at Odder borgere selv kan tage jernskab og bruge områderne som de vil – til hvile og til fest.



▲ Parkens materialitet og geometri i dag

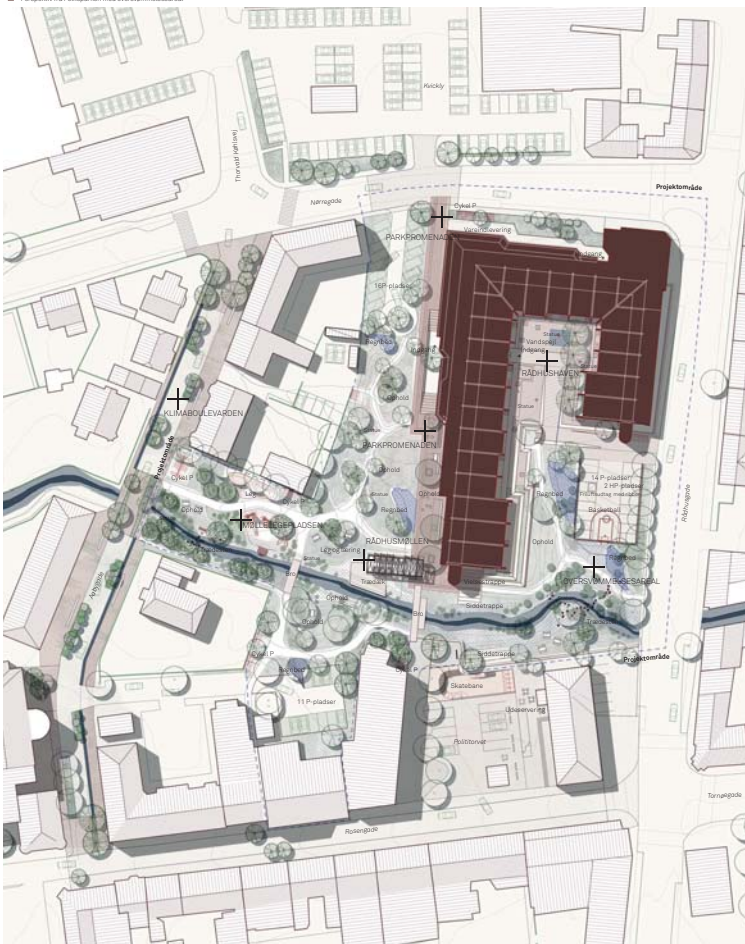
MILJØLEGEPLADSEN
 Ved indgangen til parken fra Åabygade ligger Miljølegepladsen på tværs af parken og mod til åen. De mange møbler og omkring Odder har været tema for legepladsen, der rummer et fællesrum, indbydende, særlig klasse, og giver til det eksisterende kulturelle. Desuden rummer den en lege-mølle ved den vestlige indgang. Legepladsen er skabt til netop dette sted og til byens historie og vil blive en fantastisk oplevelse for børnene samt et kendetegn for parken der vil tiltrække besøgende.

DEN ØSTLIGE DEL AF PARKEN
 Den østlige del af parken ud mod Rådhuset har stort fokus på biooverlev og rummelighed til åen. Her trækker vi åen fra betonen og længere mod nord for at skabe et parkområde syd for åen der samler parken på tværs af åen og skaber en bedre ledning til Rådhuset og parken til Rådhuset mod nord. Vænet langs muren tjener som terræntrækker og lange muren, så der skabes direkte adgang til parken herfra. Den nordlige vind skabes som en frodig område med fokus på at skabe forskellige biotoper og en ripark zone, der nogle gange vil blive overvåret. Denne fugtige zone bliver brugt til beplantning, formering og spredning af både overlevende og landoverlevende arter, og der derfor vil være mange arter – alt lige fra sommerfugle og vildturler til fisk, fugle og pattedyr.





▲ Perspektiv fra Folkeparken mod overvårningsarealet



▲ Østerrisbakken 1:500



▲ Østerrisbakken



▲ Parkpromenaden og parken



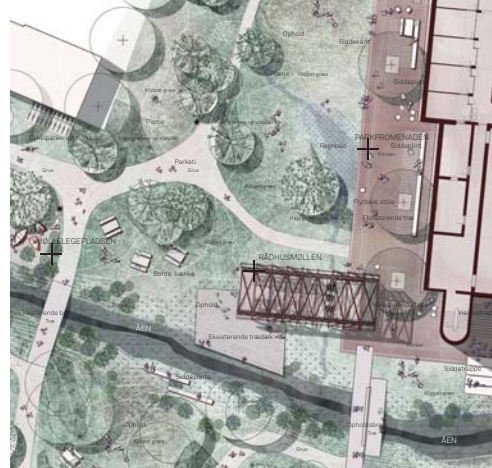
▲ Skulpturparken og Østerrisbakken

RÅDHUSHAVEN
Rådhuspladsen og de små betonbødder, der følger bygrøften, bliver bevaret. For at få området til at hænge naturligt sammen med resten af Folkeparken, foreslår vi at nedlægge den eksisterende vandfontæne og erstatte den med et vandelement i søvgrøften. Sammen med række af slægbunde træer skaber vandspillet naturligt et samlingspunkt med plads til mere stille sundhed. Så den skel desuden i standtårnet, så den igen fremstår smuk og enkel i tråd med skulpturhistoriske miljø, og pladserne langs de terrasserende kanter bliver udsået med lettere og tidssvarende beplantning, der hænger sammen med parkens plantestrategi.

POLITORTVET
Politortrevet fungerer i dag fint, men for at styrke forbindelsen mellem det raffinerede miljø og det rekreative har vi tilpasset den nordlige del af pladsen til mod parken. Her fjerner vi fem parkeringspladser og etablerer et permanent, men dækket skulptursted, der kan anvendes af alle aldre børn og unge.

PARKERING OG VARELÆVERING
Vi har tilgodeset det parkeringsbehov som er beskrevet i programmet. Parkeringspladserne mod Højvejsgade og parkens sydligste del er udført som grønne arealer med græsning og træer. De rummer hhv. 16 og 10 pladser, mens parkeringspladsen mod Rådhusgade rummer 15 pladser og 2 handlingspladser. Parkeringsspladsen er udført som en basketballbane, med kun, net og høje sidestolper omkring. Her kan både spillere basket, gåsebold og andre aktiviteter på fastt belægning udføres. Rådhusgadebødder. Det eksisterende fritidsbassin indkasseres med ribber, så den kan bruges til træning og gymnastik, samtidig med at den får sin stammer fremstillet. I hele parken, primært ved indgangene etablerer vi 25 nye parkeringspladser. Renovation samt vandindføring ændres ikke fra den nuværende situation, men bruger promaden som indkørsel fra Nørregade.

BIODIVERSITET
En god indikator for at naturen trives er et relativt almindelige dyr og planter også det. Derfor giver de indstribte i træerne i skulpturparken, øyer og planteliv og medvirker til at skabe en mere rig natur. En hovedprioritet i Østerrisbakken er at have en stor arealbeholdning af træer, der er gode til at skabe sig. Hvis skulpturparken er til at skabe, kan yngelen blive østerrisbakken og de gamle træer vil blive et vigtigt vilkår med store, grønne og frodige vækster til lyset. Det vil give en videns- og forberedelse til de gode vilkår af naturen af dem i Folkeparken. Boligområdene og driften kommer til at indgå som led i en miljøvenlig vedligeholdelse af vandet og østerrisbakken. Mod øst er det



▲ Parkplan 1:200



▲ Aabygåde Klimaboulevard

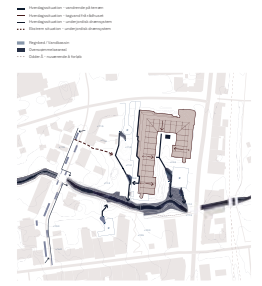
arbejder vi med nogle relativt simple greb, der bidrager væsentligt til biodiversiteten, forbedrer vilkårene for dyreliv og sørger for at understøtte et sundt vandskab.

LAR
Vores forslag løser både problemer med hverdagsregn og skybrud. På parken terræn følger alle vandet mod syd og dermed lades vandet naturligt til bækken over terræn. Undervands bliver vandet forskrevet i regnbødder, der ligger systematisk med grønne parkens bækvestlige og østlige del. Bødderene vider vandet fra rådhuspladsen og de omkringliggende bygningers tage og terrasser grønne og frodige. Regnbødder fra rådhuspladsen ligger i bækken, for det lades til et regnbødder til søst. Bødderene på de tre parkeringspladser er permeable, hvilket lader regnvandet nedvade. Vandet fra parkeringspladserne afledes i stedet til regnbødder, der renser det og fører det til bæk. Terrænet ved bæk er bearbejdet, så der er et stort overvårningsareal i parkens østlige del. Ved skybrud opsuges vandet i overvårningsarealerne i parkens østlige del, der bliver omendret til et overvårningsareal med træer.

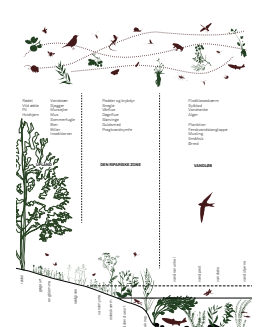
AABYGÅDE KLIMABOULEVARD
Aabygåde områdene til en klimaboulevard med broede forløb af vandet i træer og frodige regnbødder. Længde forløbene løber vandet der opsuges regnvand og fører det til regnbødder, hvor det bliver renset og nedvades. Ved et stort skybrud kan vandet fra den nordlige del af gaden føre via et stort grund mod øst og ind til parken hvor det forsvares og lades til bæk. Bødder ligger i skulpturparken og venter sig, så trafikken sænkes, mens de brode klimabødder forsvares og klar sammenlægning med bæk. Regnbødder og parkpromenaden. Tre steder på gaden udvides forløbet på tværs af gaden og danner små klimabødder der dæmper trafikken, hvor der forsvares krydsende forgangene. Udover at fungere som klimabødder bliver Aabygåde altså også en opholdsgade med grønne byrum, der lader parken vokse ind i byen.

BÆREDYGTIGHED
Vores forslag til Folkeparken forsøger sig til fås værdier og forløb til gadeplan. Først og fremmest ønsker vi at øge biodiversiteten og forbedre vilkårene for det lokale dyreliv og planter. Vi klimatiserer Østerrisbakken LAR-løsning og så kan det være visionen at skabe en park, der appellerer til nyhedsglæde, læring og bevægelse. Det understøtter målene om social bæredygtighed og sundhed. I gadeplanen det formløbet kan skabe en positiv forandring, hvor et øget handlingsrum i naturen giver øget lyst til at bevæge sig.


Parken materialiserer en larmharmende, danske og nordiske træarter og vegetation, brandsikkerhed og træ fra norden. Vi bevarer så mange træer som muligt, og de eksisterende fliser i parken genbruges, lige som træet fra de eksisterende træer kan anvendes til de nye opholdsgade.



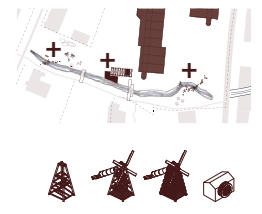
▲ Håndtering af regnvand



▲ Biodiversitet langs bæk



▲ Møller og nær Østerrisbakken - regions identitet



▲ Nye møller langs Østerrisbakken - nye møder af interagerer med bæk